

Marché public de travaux



COMMUNE DE BUIS LES BARONNIES

1 Boulevard Aristide
26170 BUIS LES BARONNIES

**PROCÉDURE ADAPTÉE
AMÉNAGEMENT ET VALORISATION DES GORGES D'UBRIEUX**

PLANS

Il est précisé aux candidats présentant une offre qu'ils adhèrent aux clauses rédigées par l'acheteur. Par conséquent, et afin de garantir l'égalité de traitement des candidats, toute modification des documents du dossier induira la caducité de l'offre et son rejet systématique.

LOT N°1 – LOT N°2

Commune de Buis-les-Baronnies
 Aménagement du site naturel des Gorges d'Ubrieux
 Travaux de déroctage
 Plan de Situation



Certifications:

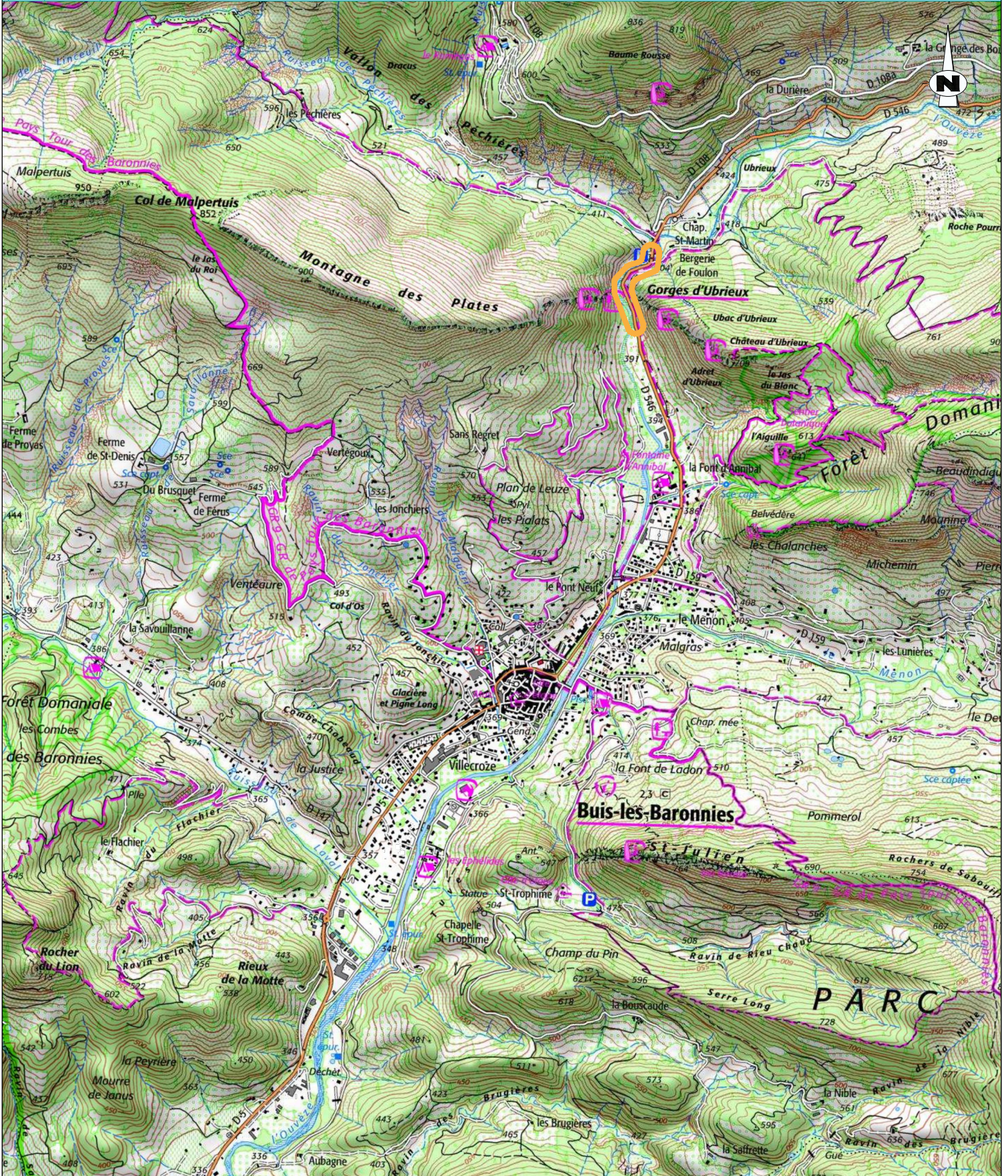
Plan n°
01

cereg BUIS-LES-BARONNIES
 49, Allée des Platanes - 26170 BUIS-LES-BARONNIES
 Tél 04.75.28.43.86 Fax 04.75.28.43.86 www.cereg.com

● AVP ● PRO ● ACT ○ VISA ○ DET ○ AOR

Date	Dessiné par	Vérifié par	Echelle/Format	Numéro d'Affaire	Nom du fichier
24/09/2019	A.C	D.P	1:25000/A4	150154	150154 DCE v2.dwg
Indice	Modifié par	Vérifié par	Date	Modification	

Légende:



Aménagement du site naturel des Gorges d'Ubrieux

Plan de masse du projet

● AVP ● PRO ● ACT ● VISA ● DET ● AOR

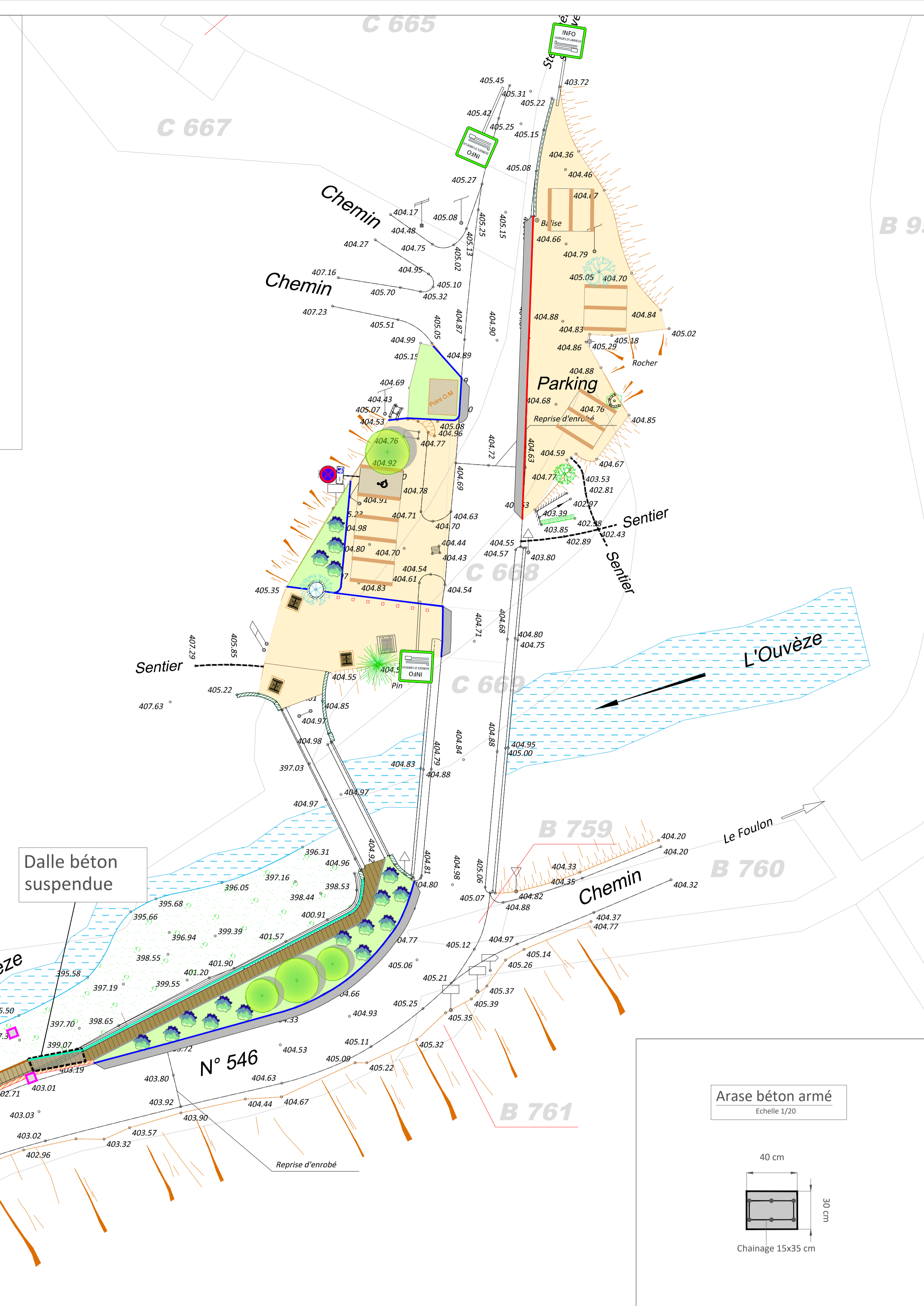

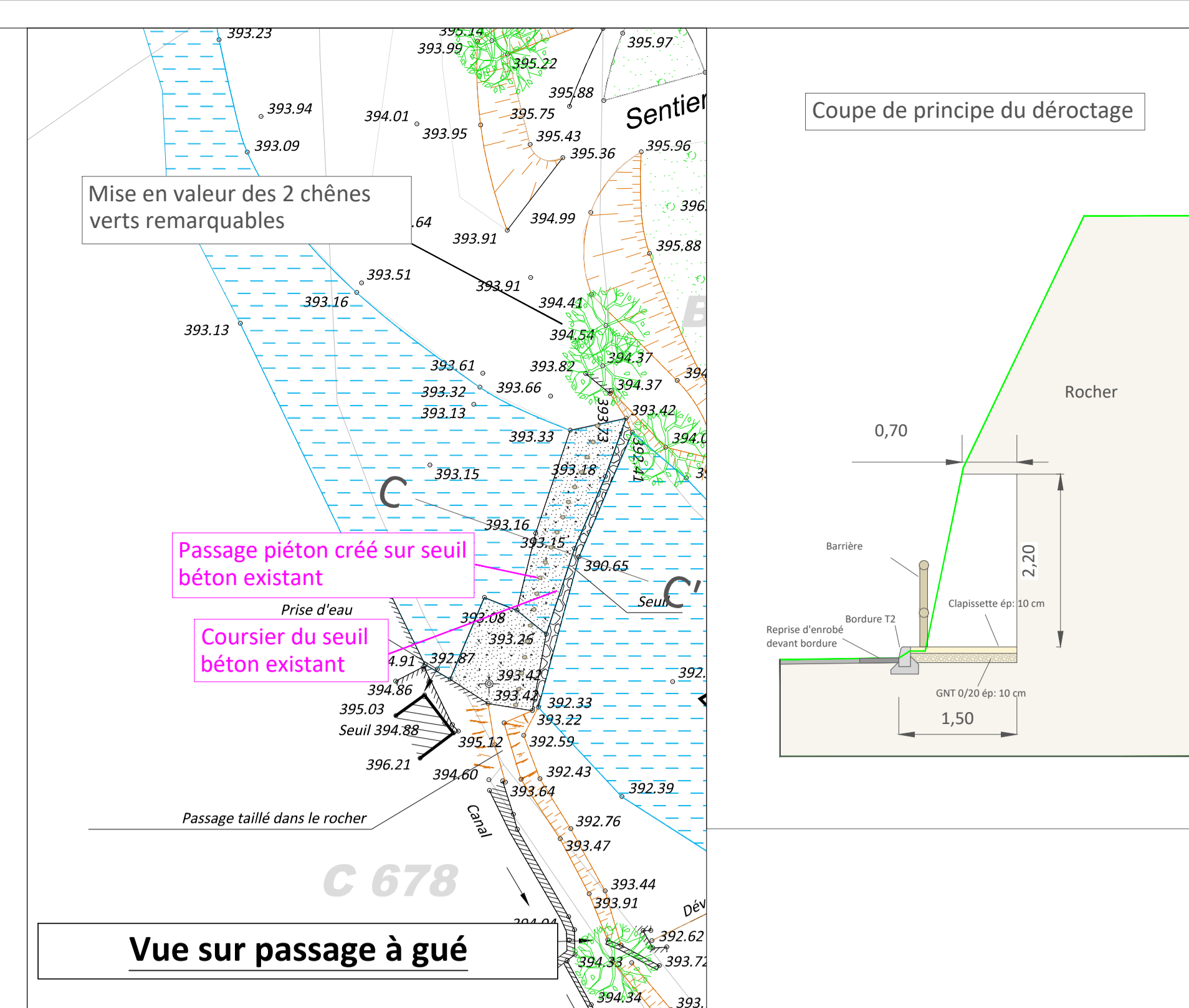
Date	Dessiné par	Vérifié par	Echelle/Format	Numéro d'Affaire	Nom du fichier
17/05/2019	A.C	D.P	1:300/A-	150154-02	150154_021_01.dwg
Indices	Modifié par	Vérifié par	Date	Modification	



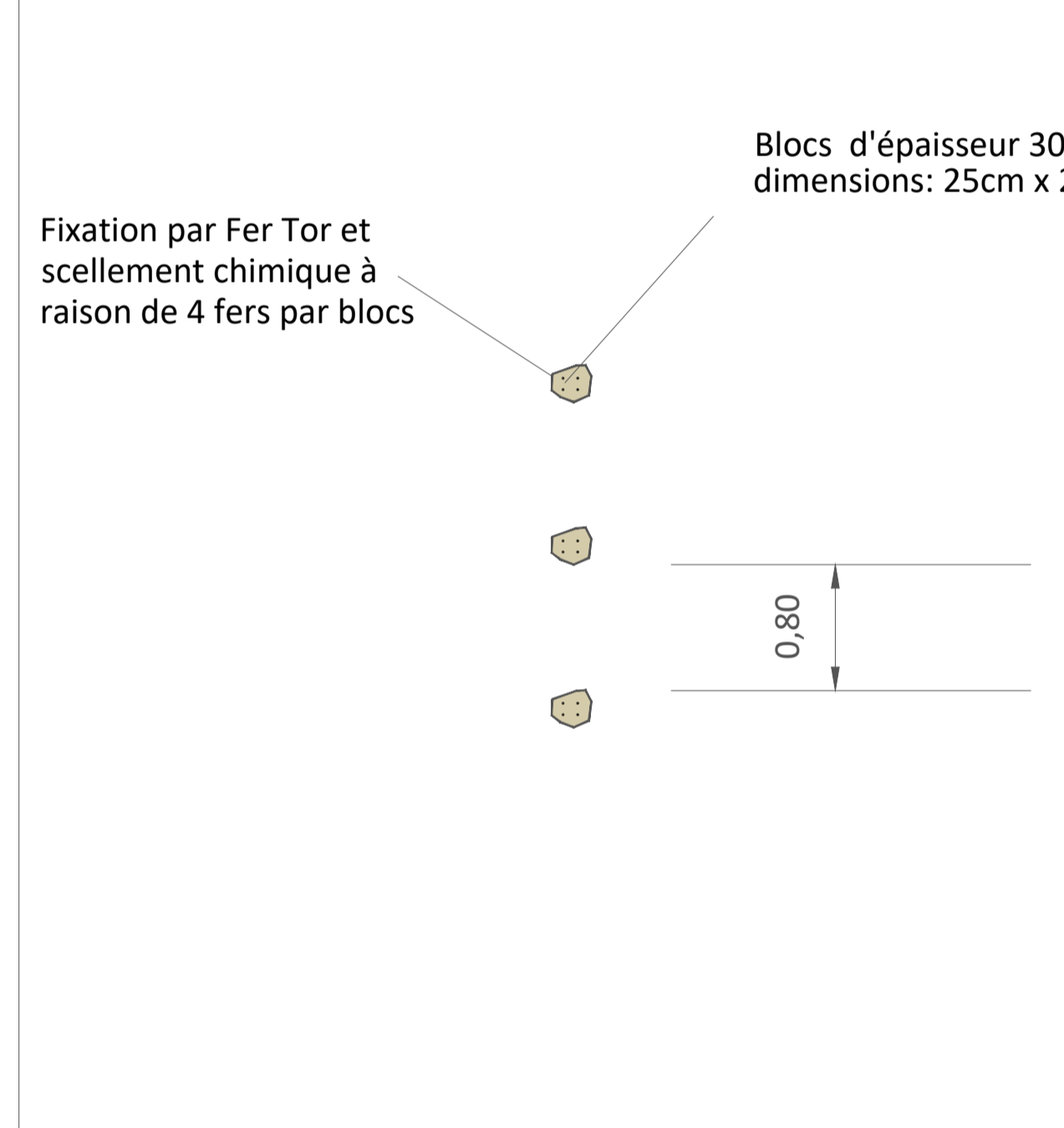
Plan n° 02

Légende

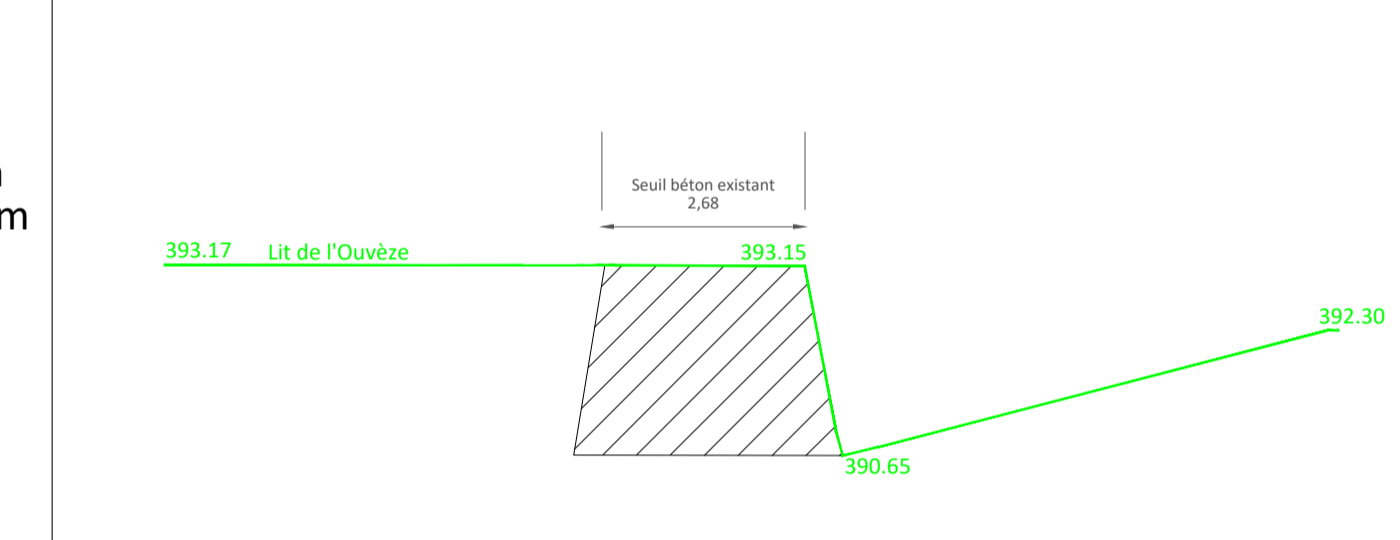
- Revêtements & sols**
- Passerelle aluminium avec platelage bois
 - Dalle béton + résine gravillonnée
 - Pas d'âne
 - Béton désactivé (places PMR)
 - Aire de stationnement en clapnette traitée
 - Reprise BBSG /10 ép: 6cm
 - Emplacement parking en rondins bois
 - Fondation béton pour ancrage de la passerelle
- Equipement**
- Arase béton armé
 - Banc
 - Table de pique nique
 - Table de pique nique existante
 - Garde-corps à fixer sur le béton
 - Garde-corps à fixer sur la passerelle
 - Panneau d'information
- Bordures**
- Bordure T2 haute
 - Bordure T2 basse
- Divers**
- Tranchée + drain



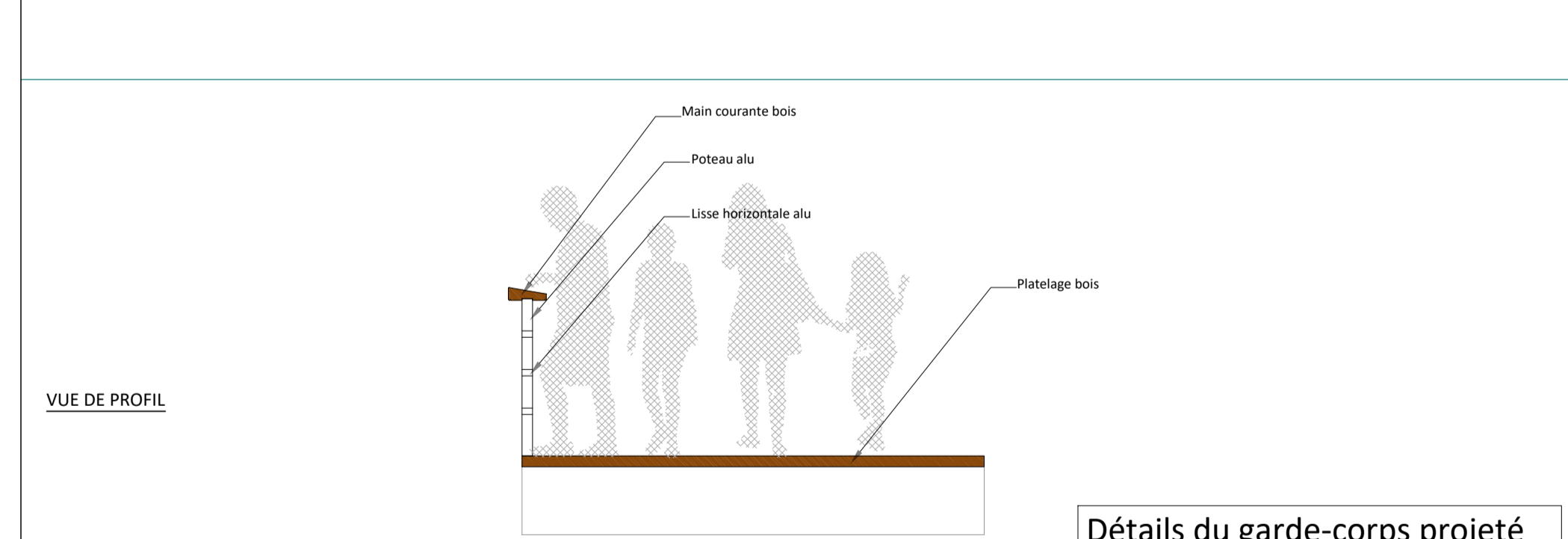
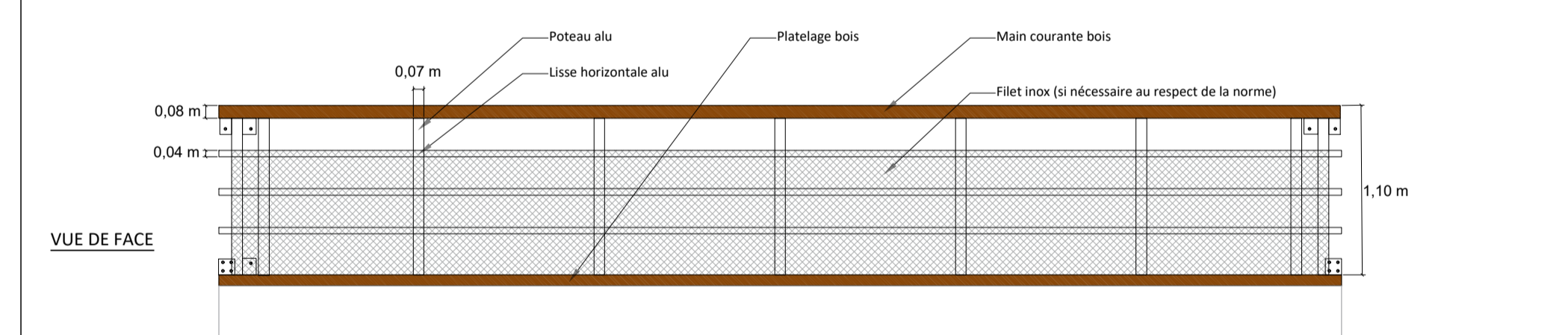
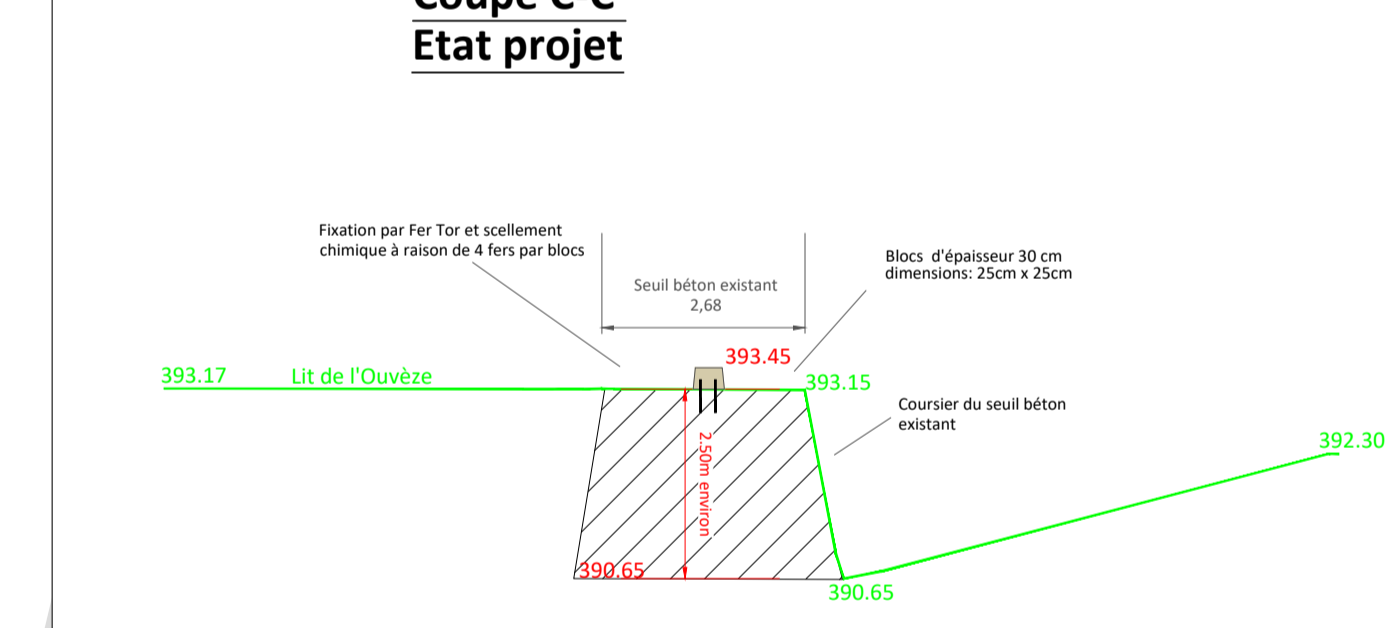
Calepinage du passage à gué



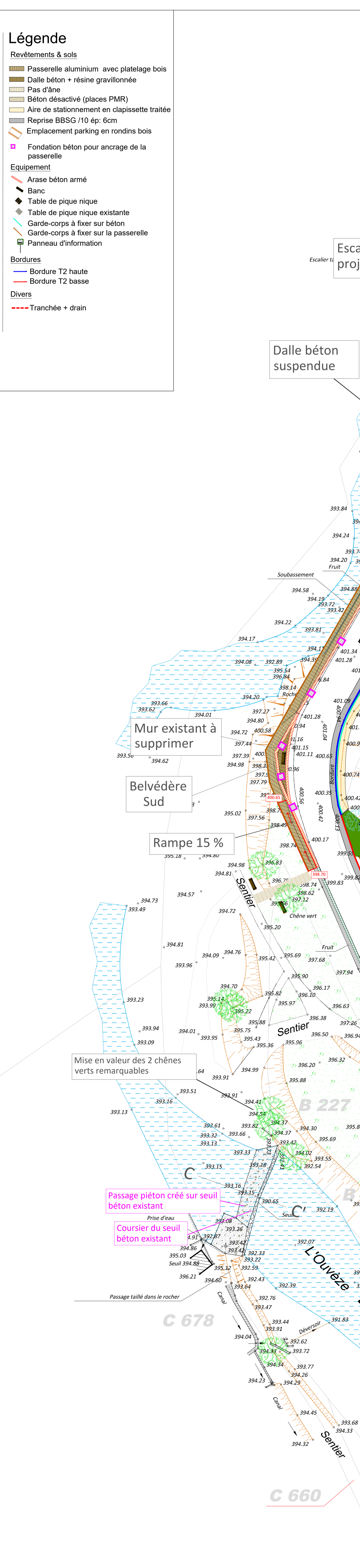
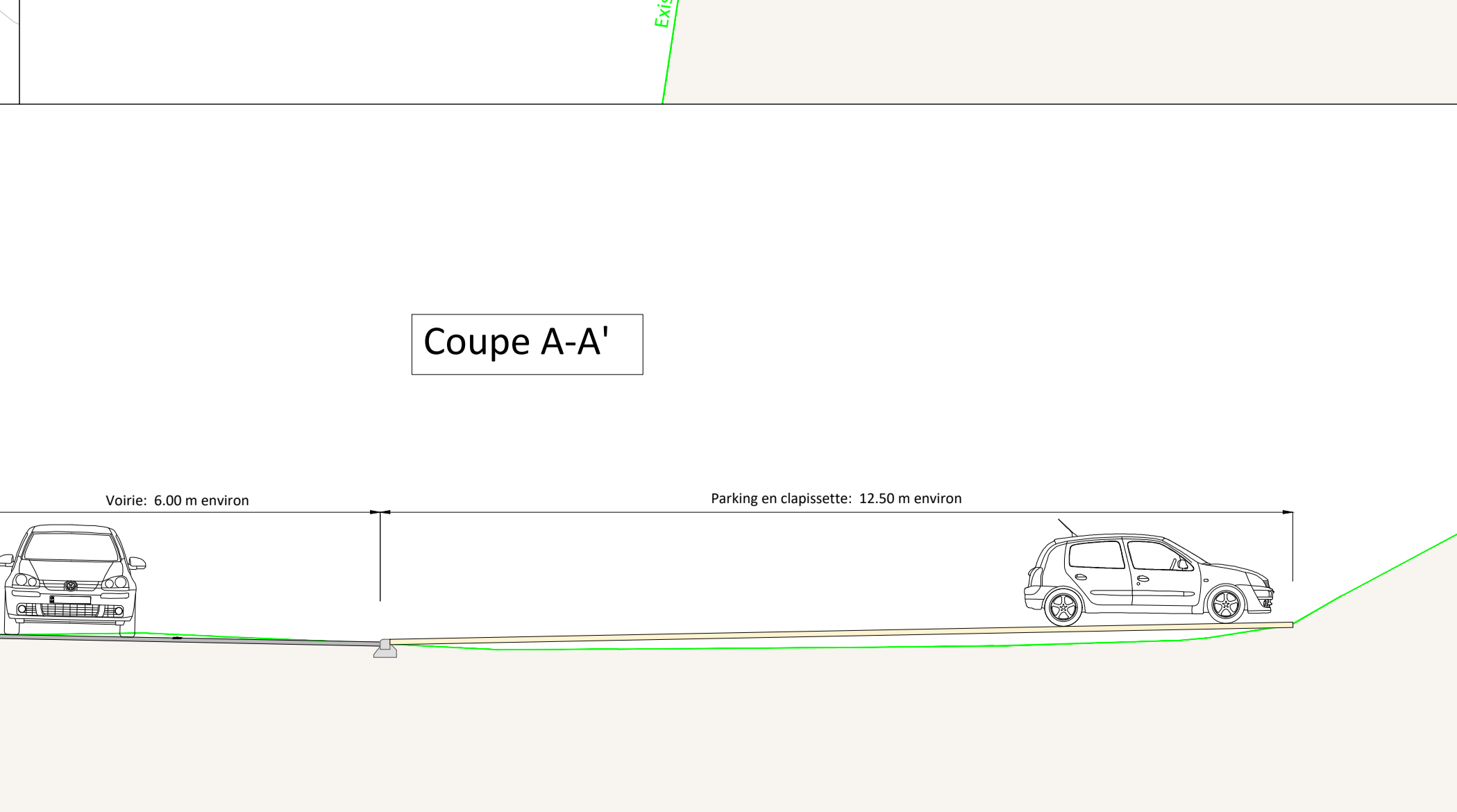
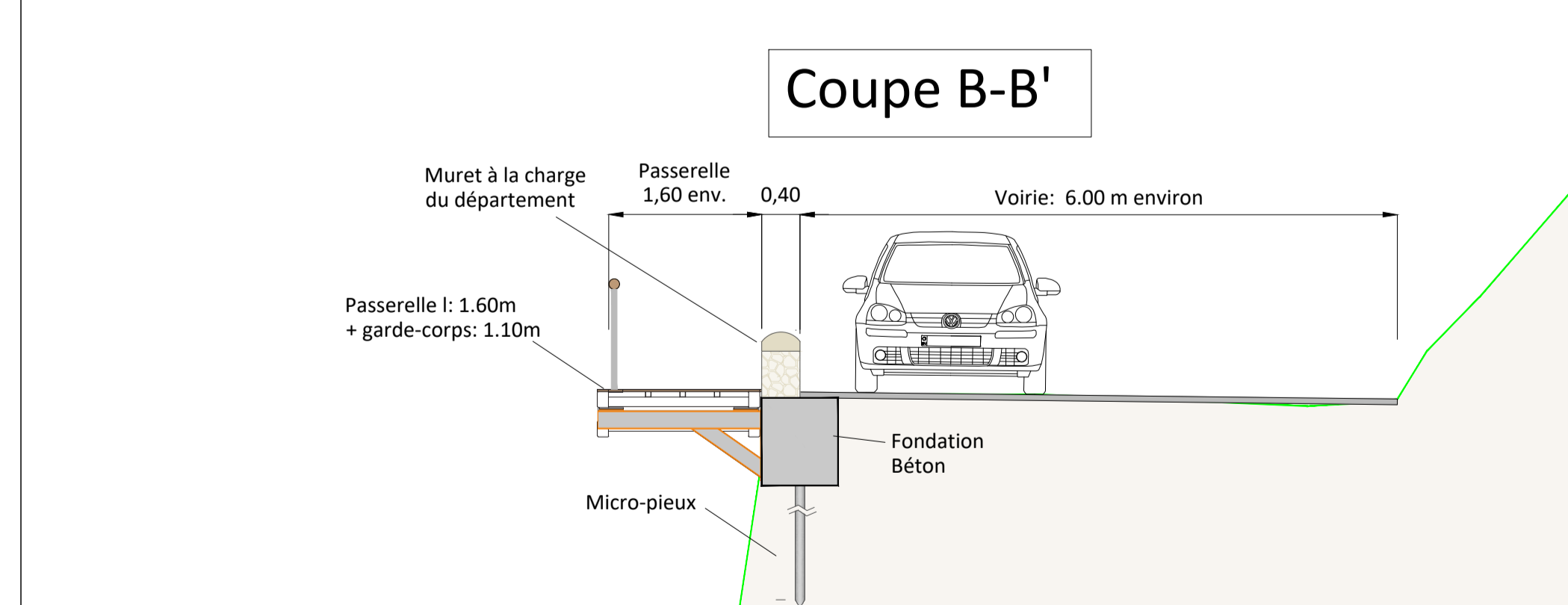
Coupe C-C' Etat actuel



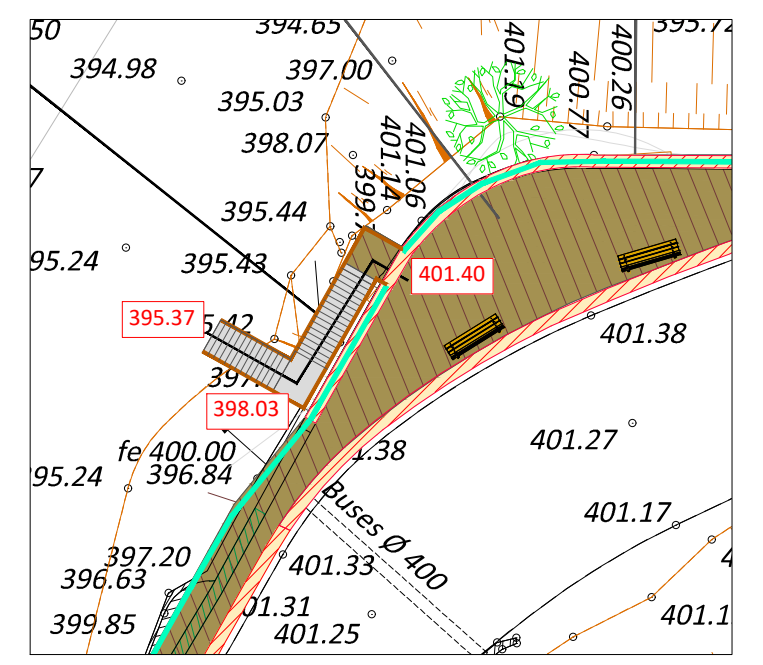
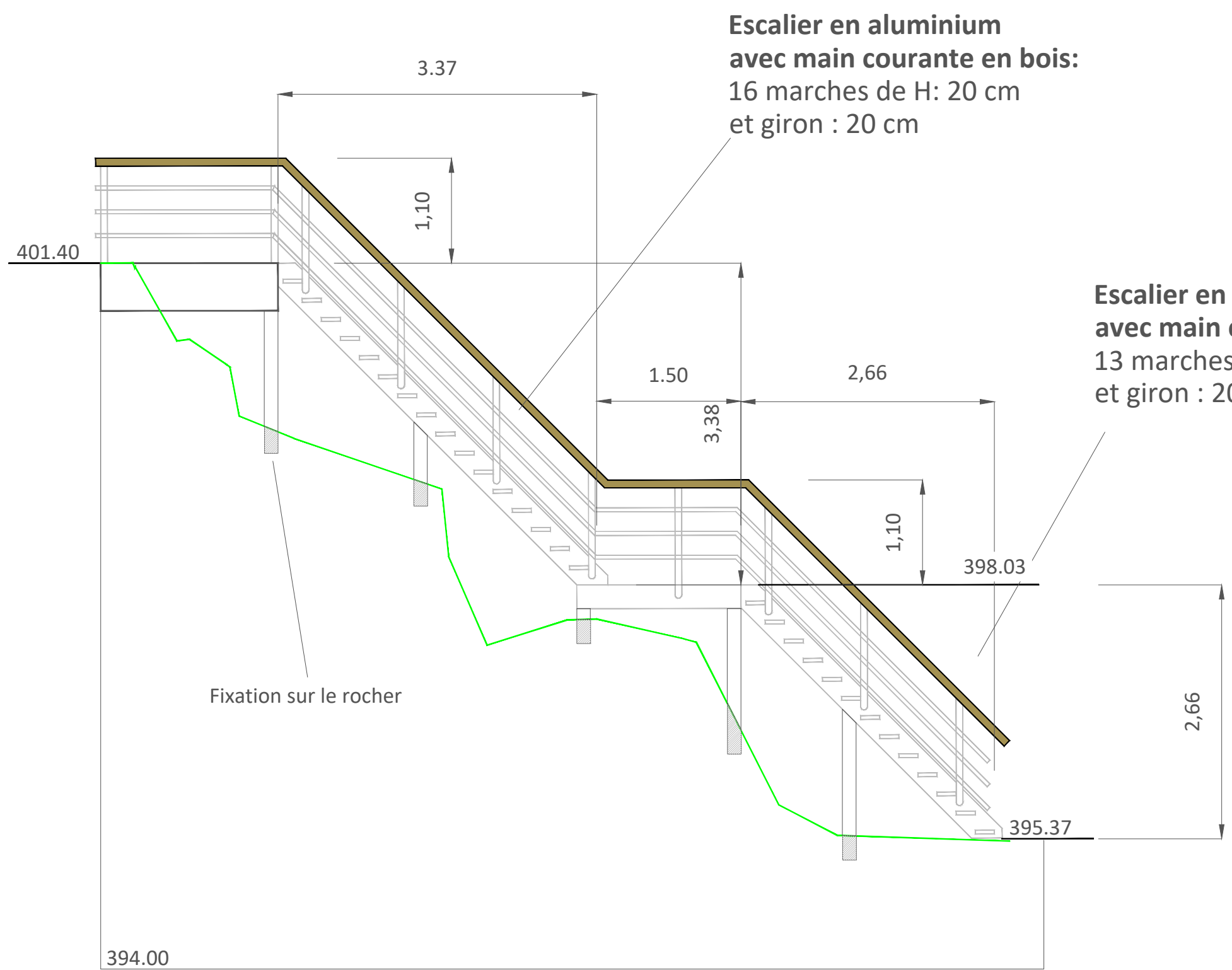
Coupe C-C' Etat projet



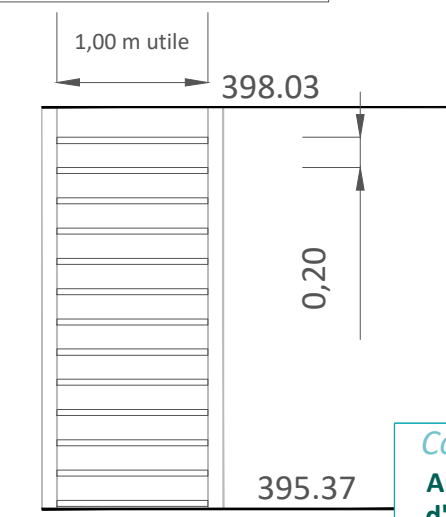
Détails du garde-corps projeté



Profil en long de l'escalier projeté



Vue de face de l'escalier projeté



Commune de Buis-les-Baronnies
Aménagement du site naturel des Gorges d'Ubrieux - Belvédère de l'amandier
Plan de détails de l'escalier

AVP
 PRO
 ACT
 VISA
 DET
 AOR

Date	Dessiné par	Vérifié par	Echelle/Format	Numéro d'Affaire	Nom du fichier
23/09/2019	A.C	T.P	1:50/A3	150154	150154 DCE v2.dwg
Indice	Modifié par	Vérifié par	Date	Modification	
A	A.C				